



VÉSUBIE ET VALDEBLORE

Destination Sport et Nature



VÉSUBIE ET VALDEBLORE



Eric CIOTTI,
Député
Président du Département des Alpes-Maritimes
Président du Syndicat mixte pour le développement
de la Vallée de la Vésubie et du Valdeblorre

La vallée de la Vésubie et le Valdeblorre sont renommés depuis des décennies pour la beauté de leurs sites naturels, pour leur offre de sports de nature et pour leur forte identité. En effet, ils abritent les plus hauts sommets des Alpes-Maritimes, ont été le témoin de la naissance de l'alpinisme et des activités estivales de montagne et possèdent un riche patrimoine historique et culturel.

Au fil des décennies, et en toutes saisons, l'offre sportive, déjà conséquente, s'est récemment considérablement renforcée avec le mur d'escalade du Boréon, la première station de trail des Alpes du Sud, le « Pass Vibrez Vésubie-Valdeblorre ». Le développement des activités de montagne a pris une nouvelle dimension en 2015 avec la mise en service de la plus grande tyrolienne de France à La Colmiane et très prochainement avec le Pôle sports de montagne à Saint-Martin-Vésubie qui accueillera le premier espace canyoning intérieur au monde.

En 2016, la palette des loisirs, déjà élargie depuis une décennie avec le Parc Alpha et ses animations pour tous, s'enrichira avec l'ouverture prochaine de la station thermique de Roquebillière-Berthemont-les-Bains.

Désormais, grâce à la détermination de ses forces vives et la volonté de ses élus, la Vésubie forme un territoire au fort pouvoir d'attraction, un écrin d'un formidable dynamisme qui conjugue à merveille des activités culturelles et sportives, des capacités d'accueil accrues et des produits locaux de qualité.

Je tiens à remercier tous les professionnels du tourisme et des sports de nature, les responsables et bénévoles d'associations culturelles, les producteurs locaux pour leur engagement et leur exigence d'excellence. Leur formidable investissement personnel et financier, leur volonté de vivre au pays et d'en faire partager les beautés trouveront leur récompense dans le succès de la Destination Vésubie.

SAINT-MARTIN-VÉSUBIE

La Suisse niçoise

Dernier village au nord de la vallée de la Vésubie, Saint-Martin-Vésubie constitue la principale porte d'accès au Parc National du Mercantour.

Saint-Martin-Vésubie, fut, dès la fin du XIX^e siècle, réputée pour la qualité de son environnement et de ses eaux. La haute-Vésubie devient ainsi un lieu de villégiature prisé par les citadins. Situé au cœur d'une forêt de 3 600 hectares aux essences variées, baigné d'une multitude de rivières et torrents bondissants, cet environnement lui vaut son surnom de « Suisse niçoise ».

Sous l'impulsion du chevalier Victor de Cessole et de ses guides, Saint-Martin-Vésubie vit naître également un engouement pour l'escalade et la nouvelle vogue des sports de glace et de neige. La commune compte plusieurs sommets dépassant les "3000" - dont le Gélas, point culminant des Alpes Maritimes à 3 143 m.





— Monuments —

Un important patrimoine religieux (église du XVII^{ème} siècle dédiée à la Madone de l'Assomption, chapelles des pénitents noirs et blancs...) et civil (Palais Gubernatis, hôtels et villas de la Belle Époque) témoigne de la richesse historique du village.

— Loisirs —

Saint-Martin-Vésubie offre de nombreuses activités tout au long de l'année. Les fêtes traditionnelles attirent bon nombre de citadins, des expositions à la médiathèque, la diffusion des derniers films par le biais du cinéma itinérant ou encore de nombreux concerts et spectacles durant l'été.

— Randonnées —

Le territoire propose un panel varié de 450 km de sentiers avec de nombreux itinéraires balisés de tous niveaux, de la balade familiale à la grande randonnée vers un sommet.



Crédit photo : @ugorichard

— Trail —

Ces dernières années, Saint-Martin-Vésubie a développé la pratique du trail et a réussi à se hisser comme territoire d'excellence dans ce domaine. Elle s'est dotée de la première station de trail des Alpes du Sud, lieu d'apprentissage, d'entraînement et d'échanges qui permet à tous, du débutant au trailer confirmé, de s'initier et de pratiquer cette discipline. 13 parcours balisés et de difficulté variable emmènent les sportifs sur les 270 km de pistes.

Terre de challenges sportifs, la commune accueille une épreuve du championnat de France de trail ainsi que l'arrivée de l'Ultra-Trail® Côte d'Azur Mercantour, reliant Nice aux montagnes de la Vésubie



Min. 715 m
Max. 3143 m
Altitude



16

Établissements
de restauration



16

hôtels &
chambres d'hôtes



3

campings



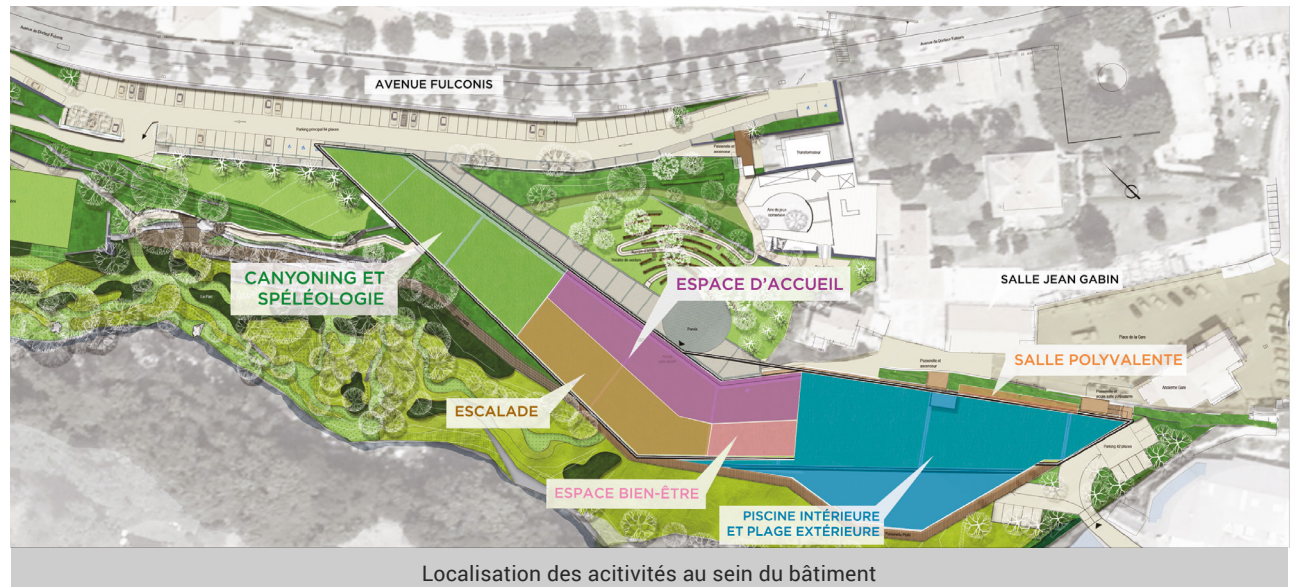
5

gîtes d'étape et
refuges de montagne



**UN PÔLE D'ACTIVITÉS DE MONTAGNE
D'EXCEPTION DÉDIÉ À TOUS**

DATE DE LIVRAISON : ÉTÉ 2016



Localisation des activités au sein du bâtiment



Un équipement unique en France

Installé dans un cadre naturel d'exception, à la hauteur de l'ancien emplacement de la piscine, le nouveau complexe proposera de faire découvrir des activités de montagne de manière ludique et accessible, dans un objectif d'apprentissage, de perfectionnement et de professionnalisation.

Il s'adressera à tous les types de public : les sportifs, les professionnels de la montagne mais aussi les familles, les touristes, les visiteurs du Parc National du Mercantour, ainsi que les scolaires.

Des activités sportives & ludiques

■ Un pôle aquatique

- Une piscine intérieure de 250 m²
- Une zone de bien-être de 200 m² : spa-hammam-massage en intérieur
- Une salle de remise en forme et de préparation physique de 80 m²

■ Un pôle indoor d'activités de montagne

- Des murs d'escalade
- Un espace escalade ludique de 150 m²
- Un espace canyoning dont 3 bassins d'environ 4 m de profondeur et circuit de canyoning souterrain incluant 3 retenues d'eau
- Un espace de spéléologie

■ Une zone d'accueil du public

■ Une salle polyvalente pouvant accueillir 300 personnes

■ 200 places de stationnement, dont 25 couvertes.

Déléataire de service public : [Groupe UCPA](#)



3000 m²
de superficie



**1^{er} espace
canyoning**
intérieur au monde



**70 000
visiteurs**
par an attendus



Crédit photo : chabanne & partenaires



LE BORÉON

Un panorama grandiose


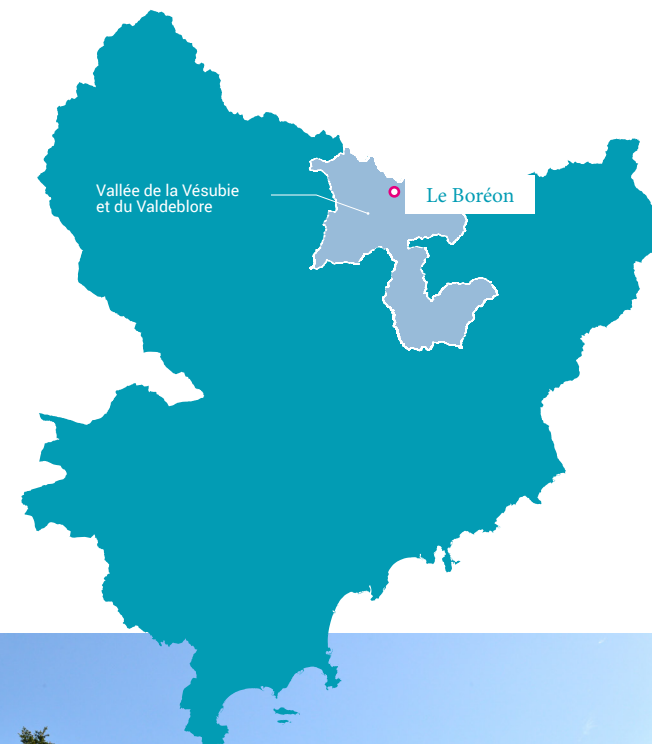
À 8 km du village de Saint-Martin-Vésubie, Le Boréon s'ouvre, autour de son lac, sur la zone cœur de Parc National du Mercantour : grande variété de randonnées familiales, balades à cheval, centre de pêche, pique-niques... On peut y observer en toute quiétude les bouquetins, chamois, mouflons, marmottes, oiseaux.

Du haut des sommets, le panorama grandiose de la Côte d'Azur se dessine sur le bleu de la Méditerranée et permet d'apercevoir à l'horizon, par beau temps, les montagnes de la Corse.

Le Boréon offre à ses visiteurs des paysages forestiers aux couleurs magiques et un émerveillement différents au fil des saisons.

Labellisé Station-Village, Saint-Martin-Vésubie - Le Boréon est l'un des plus importants centres de ski nordique des Alpes-Maritimes. Le Centre nordique du Boréon offre des activités accessibles à tous : possibilité de location de matériels (piolets, crampons, casques, chaussures, baudriers, skis nordiques, raquettes à neige...) et une restauration sur place.

Il dispose de 24 km de pistes de ski nordique double traçage, skate et classique, ainsi que 10 km d'itinéraires balisés et sécurisés. A découvrir également à ski ou en raquettes à neige un accès haute-montagne, avec les paysages grandioses du Massif du Mercantour.



Ski de fond
24 kilomètres
de pistes
1 piste verte,
bleue, rouge
& noire



Raquettes
3 itinéraires
18 kilomètres





Min. 1500 m
Max. 3000 m

Altitude



3

Établissements
de restauration



1

hôtel



2

Cabanes dans
les arbres



2

Refuges & gîtes

Parc animalier Alpha

À la découverte d'animaux sauvages

Revenu naturellement dans le massif du Mercantour en 1992, le loup représente l'animal mythique par excellence. Acteur principal des contes et légendes qui ont bercé notre enfance, le parc Alpha offre, en toutes saisons, une occasion unique de l'observer dans son habitat naturel, à l'abri des affûts.

Au cours d'une promenade de 2 à 3 heures, en zone centrale du Parc national du Mercantour, le public part à la découverte du loup, de son univers, de son histoire et des conditions de son retour en France. Les animateurs-soigneurs du parc présents aux points- clefs du parcours (1,2 km) renseignent les visiteurs et leur permettent d'assister aux nourrissages des meutes.



Cascade de glace

Les sensations de la montagne
en toute sécurité

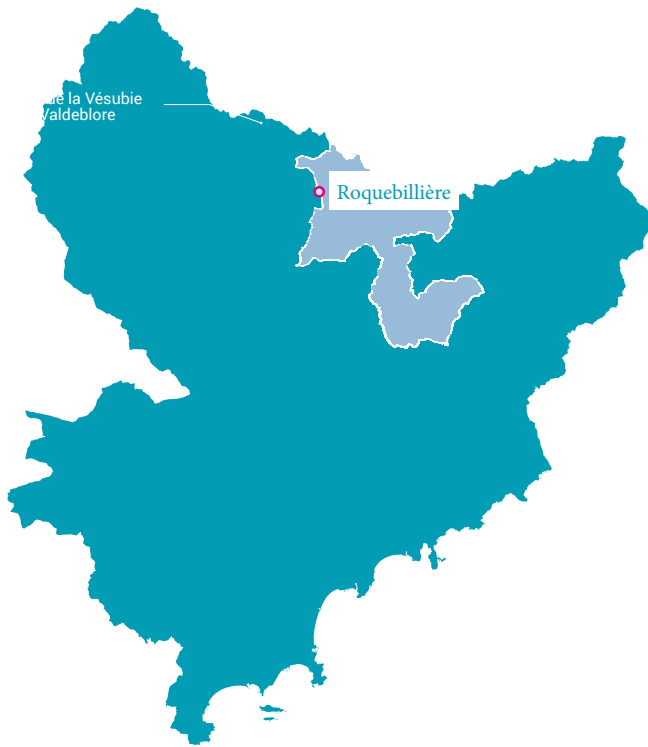
En pratique libre ou en encadrement avec un guide de haute-montagne, la cascade de glace artificielle permet de faire vivre une aventure unique ! Avec 4 faces de 15 mètres de hauteur, aux pieds des pistes de ski de fond, cette Tour de Glace accueille le public tout l'hiver. L'été, la structure devient un mur d'escalade artificiel pour le plus grand bonheur de tous.

A noter, qu'un parc DVA (Détecteur de Victimes d'avalanche) a été aménagé. Cet équipement, à la disposition de tous (amateurs comme professionnels), permet à chacun de s'entraîner à l'usage du Détecteur de Victimes d'avalanche.



ROQUEBILLIÈRE

Au travers des roches cristallines



A l'origine situé en rive gauche, le vieux village de Roquebillière que l'on traverse en empruntant la route longeant la Vésubie, fut en partie détruit par un glissement de terrain en 1926. C'est sur la rive droite que s'étend la ville nouvelle, beau village de construction récente offrant de nombreux services et animations toute l'année. Roquebillière est un centre culturel important comme en témoigne la Galerie des Arts Vésubiens, regroupant 35 artistes locaux installés au cœur du village.

Monument

L'église de Saint-Michel de Gast

Classée Monument Historique, cette église fût à l'origine d'une possession des Hospitaliers de Saint-Jean-de-Jérusalem. Citée pour la première fois en 1141, il s'agit d'un des plus vieux édifices religieux de la vallée. On peut admirer son haut clocher à flèche de pierre et à l'intérieur, de nombreux retables.



Un bassin de baignade biologique de Roquebillière

D'une superficie de 1 200 m², le bassin de baignade biologique de Roquebillière est une véritable oasis de fraîcheur au cœur de la vallée, loin de la canicule à 600 m d'altitude. Implanté au sein du complexe sportif et non loin du bassin de pêche, le bassin vous offre un idéal compromis entre piscine et bord de plage. Des eaux de baignades traitées de façon naturelle permettent de profiter d'un espace végétal où les matières biologiques sont transformées en sels minéraux dont se nourrissent les plantes aquatiques.



Min. 500 m
Max. 2045 m

Altitude



8

Établissements
de restauration



4

hôtels &
chambres d'hôtes



1

camping



1

village de vacances

COMPLEXE THERMAL BERTHEMONT-LES-BAINS

L'unique station thermale de la Côte d'Azur !

Les thermes de Roquebillière sont situés à 7 km du village, sur le plateau de Berthemont, posé à 1000 mètres d'altitude. Connus depuis l'époque romaine, en vogue au milieu du XIX^{ème} siècle, les thermes de Berthemont utilisent pour leurs soins les vertus de plusieurs sources thermales riches en soufre, sodium, silice, et oligo-éléments. Un nouveau complexe thermal remplacera, à l'été 2016, la station actuelle.

Perspective des bassins



un complexe de
4 500m²

200 m² dédié
au bien être

500 m² d'espace
de bassins

DATE DE LIVRAISON : ÉTÉ 2016

Perspective de l'entrée



Un complexe de 4500 m²


Deux orientations thérapeutiques y seront développées : le traitement des voies respiratoires et la rhumatologie. Il sera aussi composé d'espaces de bassins et de bien-être ainsi que d'une zone de restauration. Sa capacité d'accueil sera de plusieurs milliers de curistes par an.



LA COLMIANE

Un terrain de jeu à ciel ouvert

À 1 heure de Nice, La Colmiane est aux portes du Parc National du Mercantour dans un cadre de pleine nature. Cette station de ski familiale, qui se situe sur la commune de Valdeblore, propose de très nombreuses activités sportives et de loisirs, hiver comme été.



LA COLMIANE, CÔTÉ HIVER

Les adeptes de la neige trouveront réponse à leur désir : ski, snowboard, balades en raquettes, piste de luge... La Colmiane possède tous les atouts pour séduire l'ensemble de la famille et tous les niveaux du débutant au confirmé.

Pour les plus petits (à partir de 3 ans), le jardin d'enfants fera découvrir les premières glisses avec son tapis roulant et ses 3 niveaux d'initiation au ski.

LA COLMIANE, EN ÉTÉ

La station de La Colmiane vous accueille également en été et met à la disposition des familles toute une palette d'activités :


luge d'été	trampoline
accrobranche	randonnée
mini golf	détente et bien-être
descente VTT	piscine
centre équestre	visite à la ferme
parapente	escalade
canyoning	via ferrata

30 km de pistes
21 pistes
7 remontées mecaniques
1 snowpark

Un télésiège débrayable permet de monter, rapidement, au sommet de la station (1800m) et de profiter d'une vue panoramique de la chaîne du Mercantour et des vallées de La Vésubie et du Valdeblore.

<p>Min. 1400 m Max. 1800 m</p> <p>Altitude</p>	<p>8</p> <p>Établissements de restauration</p>	<p>3</p> <p>Hôtels</p>	<p>11</p> <p>Gîtes et meublés</p>
--	--	------------------------	-----------------------------------

Longueur totale
2 663 mètres
en deux sections



LA PLUS GRANDE TYROLIENNE DE FRANCE

est à La Colmiane !

Départ à 1 776 mètres d'altitude, arrivée à 1 489 mètres, dénivelé de près de 300 mètres... ces caractéristiques impressionnantes sont celles de la plus grande tyrolienne de France. Cette nouvelle attraction sensationnelle de la station de La Colmiane, s'étend sur 2 663 mètres et offre un survol vertigineux, avec un départ à 105 mètres du sol, pouvant aller jusqu'à 130 km/heure en 1 minute 49 secondes.

La tyrolienne géante pourra être testée en solo pour les plus téméraires et en duo pour ceux qui veulent partager ce moment à couper le souffle. Cet hiver, les skieurs pourront en profiter entre 2 descentes, grâce à un système de chariots qui leur permettra de laisser leur équipement au départ et de le récupérer à l'arrivée.

Possibilité d'effectuer la descente seule, ou en duo, en position allongée



CARACTÉRISTIQUES TECHNIQUES

- **Section 1** (la plus sportive) entre l'arrivée du télésiège du Pic et une plateforme intermédiaire installée sur le versant nord-ouest du Petit Conquet (à proximité de la piste rouge de la balma) : 1 879 m
- **Section 2** entre la plateforme intermédiaire et la station : 787 m

La tyrolienne est **accessible en hiver et en été**.

Un **éclairage d'ambiance** est mis en place pour une exploitation en fin de journée durant la période hivernale.

La tyrolienne est **accessible l'hiver pour les skieurs**, grâce à un système de chariots qui permet de laisser son équipement au départ et de le récupérer à l'arrivée.



Départ à 1 776 mètres d'altitude et arrivée à 1 489 mètres, soit un dénivelé total de près de 300 mètres



Une pente moyenne de 13,5 % pour la section 1, et 6,5% pour la section 2.



Un temps moyen de descente d'1 minute 49 secondes avec une vitesse maximale de 120 km/h sur la première section.

AUTRES ACTIVITÉS

Station de Turini

15 KM DE PISTES | 4 PISTES | 3 KM DE PISTES



À une heure du littoral, la station de Turini - Camp d'Argent offre des paysages d'exception, propices à la pratique du ski alpin, de la raquette à neige et de la luge. Les familles trouveront à Camp d'Argent un espace de neige adapté aux tout petits, idéal pour l'apprentissage et la pratique de la luge.

L'été, la station de Turini Camp d'Argent, propose une multitude d'activité :



vélo



ski



marche et
randonnées
pédestres



canyoning



balade à
cheval



kart



trotinette
sur l'herbe

Via Ferrata de Lantosque



Au cœur du Pays Vésubien et aux portes du parc national du Mercantour, un itinéraire de Via Ferrata hors du commun entièrement sécurisé permet de découvrir les Canyons de Lantosque, avec au final une vertigineuse passerelle suspendue de 100m de long.

Randonnées

La Vallée de la Vésubie et du Valdeblore vous offrent plus de 400 km de sentiers balisés, dont une grande partie au cœur du Parc National du Mercantour.

Le territoire est traversé par 4 de ces grands sentiers (GR), le GR5, GR52, GR52A, GR510.

Retrouvez les randonnées sur randoxygene.org

Pass Vibrez Vésubie Valdeblore

En été, la Vallée de la Vésubie et du Valdeblore devient une terre d'aventures !

Le **Pass Vibrez Vésubie Valdeblore** permet de profiter d'une dizaine d'activités de loisirs pendant la saison estivale.

Direction Saint-Martin-Vésubie, Le Boréon, La Colmiane, Lantosque et Roquebillière, pour faire le plein de sensations !

Plus d'informations sur cotedazur-tourisme.com





1h15
depuis Nice

CONTACTS

smdvvv@departement06.fr
smix.departement06.fr



OFFICE DE TOURISME DE SAINT-MARTIN-VÉSUBIE

04 93 03 21 28

tourisme@saintmartinvesubie.fr
www.saintmartinvesubie.fr

PARC ANIMALIER ALPHA CENTRE NORDIQUE DU BORÉON

04 93 02 33 69

accueil@alpha-loup.com
www.alpha-loup.com

OFFICE DE TOURISME DE ROQUEBILLIÈRE

04 93 03 51 60

ot.roquebilliere@wanadoo.fr
www.roquebilliere.com

OFFICE DE TOURISME DE LA COLMIANE

04 93 23 25 90

otcolmiane@wanadoo.fr
www.colmiane.com

OFFICE DE TOURISME DE LA BOLLÈNE-VÉSUBIE (TURINI-CAMP-D'ARGENT)

04 93 03 60 54

ot-labollene@orange.fr
labollenevesubie.fr

VIA FERRATA DE LANTOSQUE

04 93 02 05 51

www.via-ferrata-lantosque.fr



VÉSUBIE ET VALDEBLORE
Destination Sport et Nature



**DÉPARTEMENT
DES ALPES-MARITIMES**

SYNDICAT MIXTE POUR LE DÉVELOPPEMENT

de la vallée de la Vésubie et du Valdeblorre