




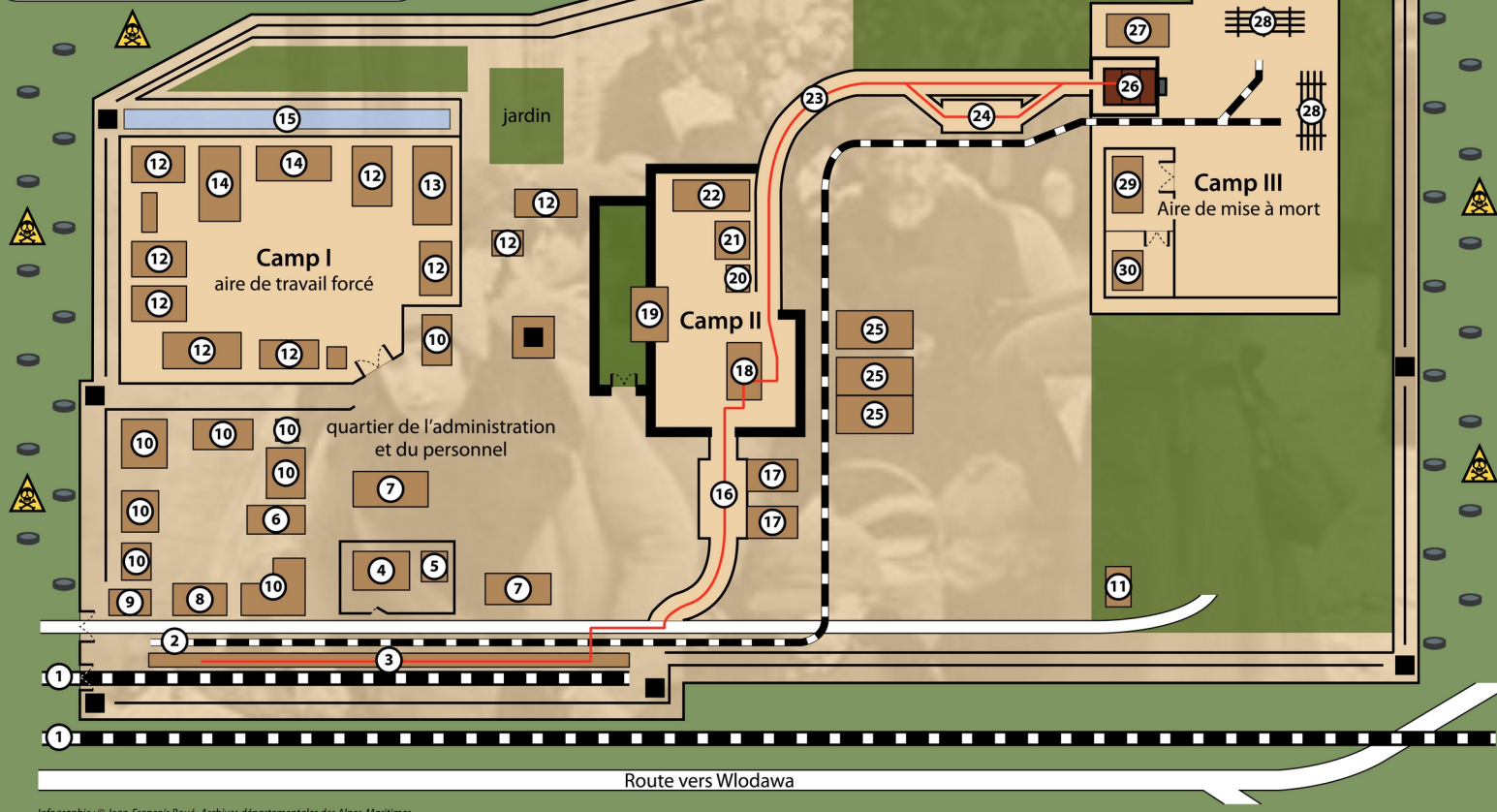


-  champs de mines entourant le camp
-  miradors
-  enceinte grillagée de barbelés
-  arbres, jardin, forêt
-  trajet suivi par les prisonniers



Infographie : © Jean-François Boué- Archives départementales des Alpes-Maritimes

## PLAN DU CAMP DE SOBIBOR

- 1 voie ferrée
- 2 voie ferrée étroite servant à acheminer les malades, les infirmes et les enfants jusqu'à «l'hôpital» où ils étaient abattus
- 3 plateforme de déchargement
- 4 maison du commandant
- 5 arsenal
- 6 garage
- 7 quartier des gardiens ukrainiens
- 8 dentiste et prison des gardes ukrainiens
- 9 poste de garde
- 10 quartiers SS
- 11 chapelle abandonnée

### Camp I

- 12 Atelier de travail forcé pour les prisonniers jugés aptes au travail
- 13 baraquement des femmes
- 14 baraquement des hommes
- 15 fossé rempli d'eau

### Camp II

- 16 centre de tri, enceinte fermée où les nouveaux arrivants sont déshabillés
- 17 dépôt de bagages
- 18 lieu de stockage de la nourriture confisquée
- 19 administration
- 20 générateur électrique
- 21 lieu de stockage des objets confisqués
- 22 grange et étable
- 23 «le boyau», chemin clôturé menant au Camp III
- 24 baraque du coiffeur
- 25 dépôt de vêtements

### Camp III

- 26 chambres à gaz et local technique où se trouve le moteur
- 27 cour clôturée
- 28 grils composés de vieux rails posés sur un socle de béton utilisé pour brûler les cadavres
- 29 logement des corvées juives
- 30 baraque des prisonniers juifs travaillant dans l'aire d'extermination